PLAN DE MANEJO CORTA Y REFORESTACION DE BOSQUES NATIVOS PARA EJECUTAR OBRAS CIVILES

(Para efecto del Artículo 21°, Ley 20.283)

PLANO GENERAL

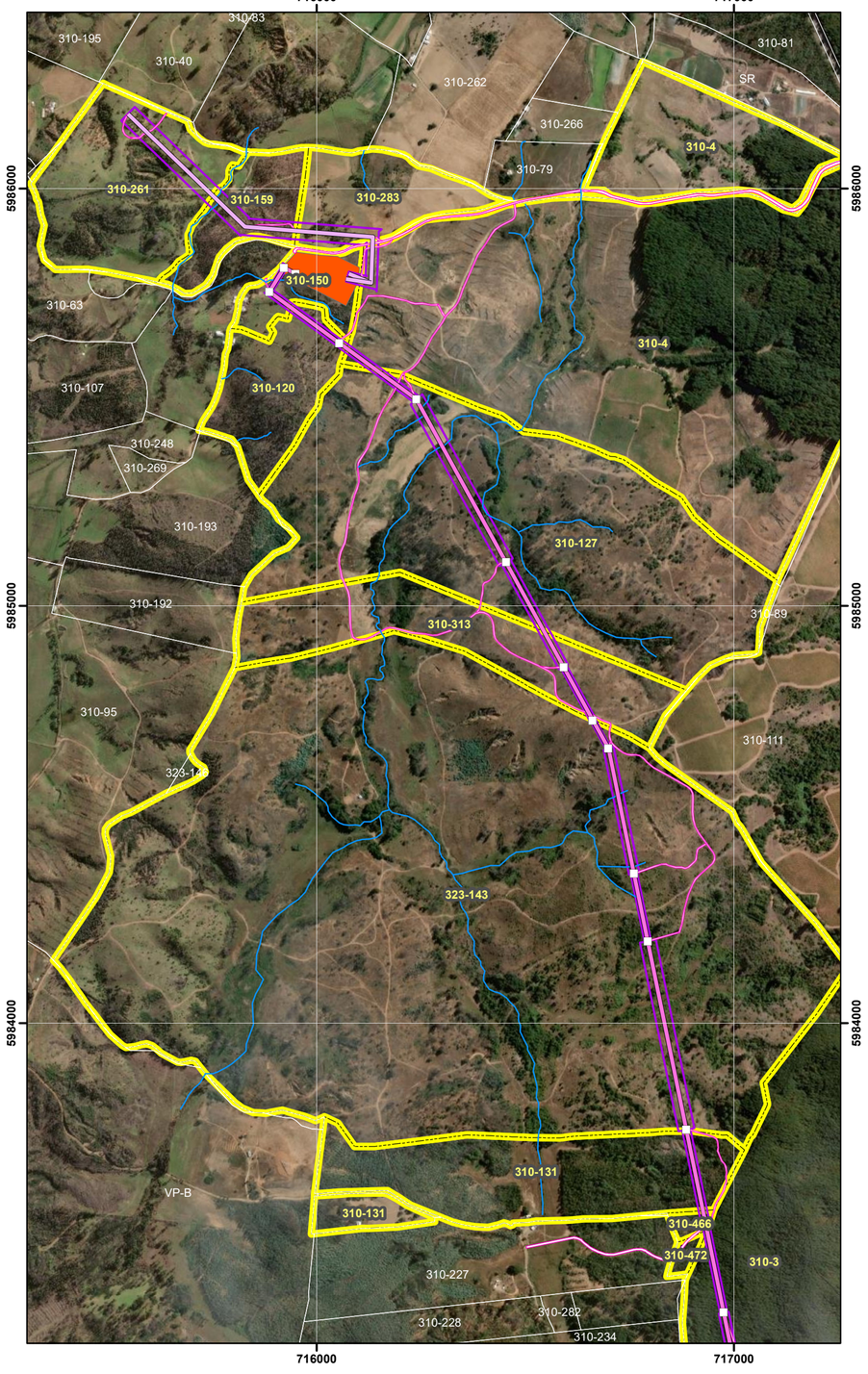

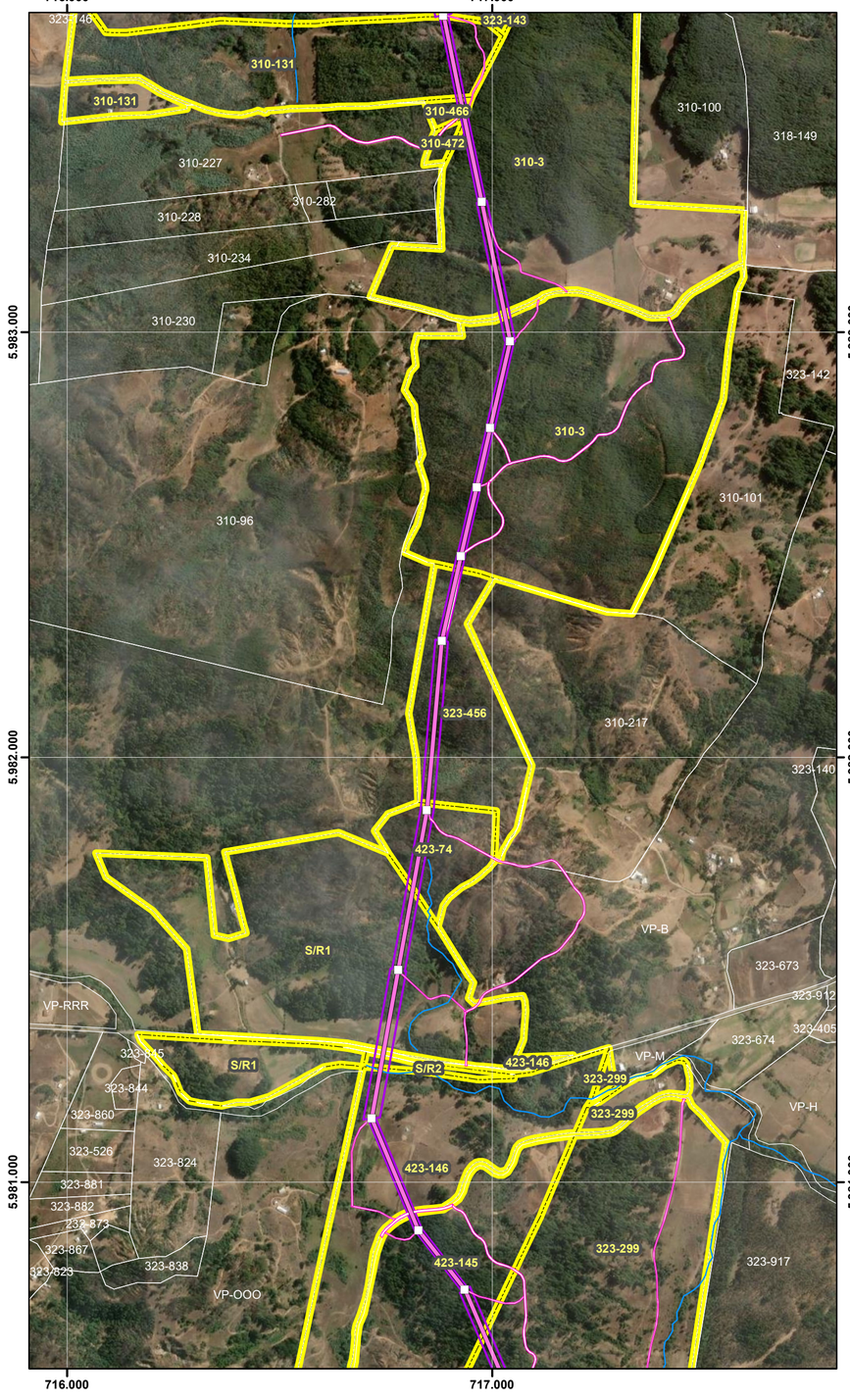

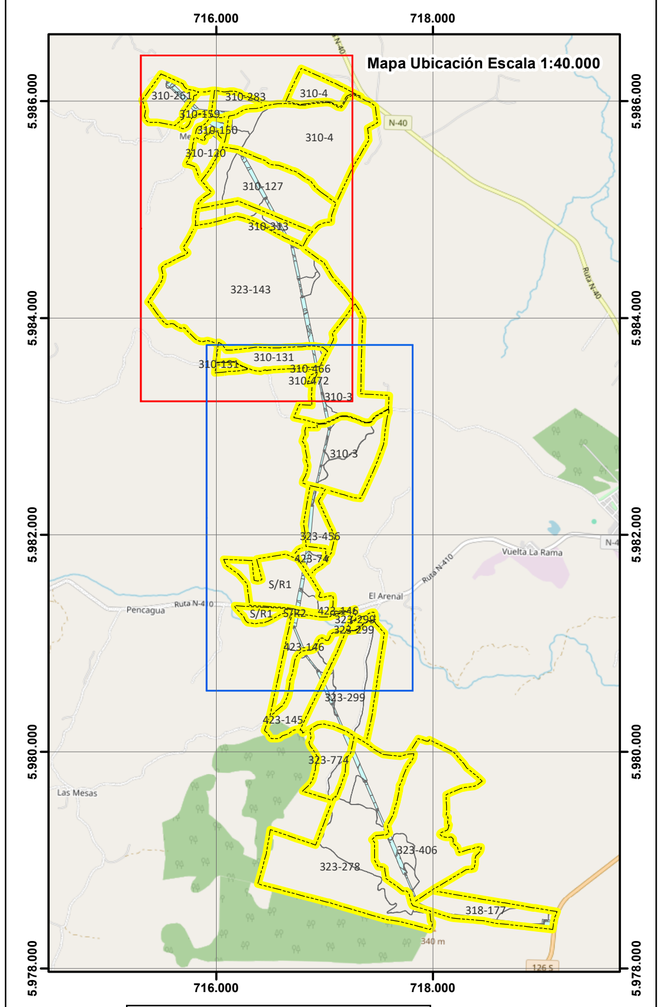

USO CONAF

N° Solicitud:_____

Fecha de Ingreso:_____

Firma Analista:_____

Timbre:

Estado Solicitud: __Aprobado __Rechazado

Proyecto: "Nueva Subestación Seccionadora Las Delicias y Nueva Subestación Coiquén y Nueva Línea 2x66 kV Las Delicias – Coiquén"

transemel

Titular: **Empresa de Transmisión Eléctrica Transemel S.A.**

Escala 1:10.000

0 75 150 300 m

Antecedentes Cartográficos

Base Cartográfica: Basemap Google Earth
Coordenadas UTM
Datum : SIRGAS2000 - WGS-84
Huso : 18 S
Deslindes y Clasificación proporcionada por el interesado

Simbología

- Estructuras
- LT 220KV
- LT 66 KV
- Cursos de agua
- Caminos de Acceso
- Franja Servidumbre
- Subestaciones
- Limites Predial

Antecedentes Técnicos

ID Correlativo	Predio	Rol	Capacidad de Uso del Suelo III	IV	VI	VII	Total Predial	% pendiente
2	LA ESTRELLA	**310-159**		0,38		5,27	5,65	< 30%
7	MENGOL NORTE	**310-127**			1,24	50,82	52,06	< 30%
9	LAS MULAS	**323-143**			160,69	160,69	321,39	30-45%
15	EL AROMO LOTE 1	**423-74**				4,94	4,94	30-45%
16	FUNDO LOS LIRIOS	**S/R1**	8,22			29,04	37,27	< 30%
21	TENEQUIN LT 1	**323-774**	2,16			18,31	20,48	< 30%
22	TENEQUIN LT 3	**323-278**	5,80			115,91	121,72	< 30%
23	NAUCO	**323-406**				82,08	82,08	< 30%
24	BUEN RETIRO HJ 5	**318-177**				24,22	24,22	< 30%
		Total	16,19	0,38	161,93	491,29	669,79	

Antecedentes administrativos

pp. Representante Legal
Interesado
Rut. 96.893.220-9

Pablo Retamal Abello
Autor del Estudio Técnico,
Ingeniero Forestal.
Rut 9.307.204-9

Plano de Ubicación 1:750.000



Lamina 1

Fecha: septiembre 2026